



**COMUNE DI CHIARAVALLE**  
Provincia di Ancona  
Area Gestione del Territorio

**Il Sindaco**  
Avv. Damiano Costantini

**Il Segretario Generale**  
Dott. Gianluca Mazzanti

**Il Responsabile del V Settore**  
Ing. Giorgia Vitaloni

## **PIANO DI RISCHIO AEROPORTUALE Testata 4**

elaborato: **E07**  
**PLANIMETRIE ZONE  
SOTTOPOSTE A  
LIMITAZIONI ART. 711**

**Progettisti**  
Arch. Maria Alessandra Marincioni  
Arch. Manuela Vecchietti

**Responsabile del Procedimento**  
Ing. Giorgia Vitaloni

**Maggio 2017**



**Adeguamento al parere ENAC  
Settembre 2017**

**AEROPORTO DI ANCONA/Falconara**

COORDINATE ARP: 43° 37' 07N 013° 21' 37E  
ELEVAZIONE s.l.m.m.: 508 / 15,24m

Codice Alfanumerico - LIPY  
Quote assolute soglie e fine pista:

TESTATA	QUOTE ASSOLUTE (M)	
	04	22
FINE	8,80	15,09
SOGLIA	14,39	8,80

DISTANZE DICHIARATE	DECLARATED DISTANCES				
	100m	100m	100m	100m	100m
1	2	3	4	5	6
54	2005	2005	2005	2005	2005
22	2005	2005	2005	2005	2005

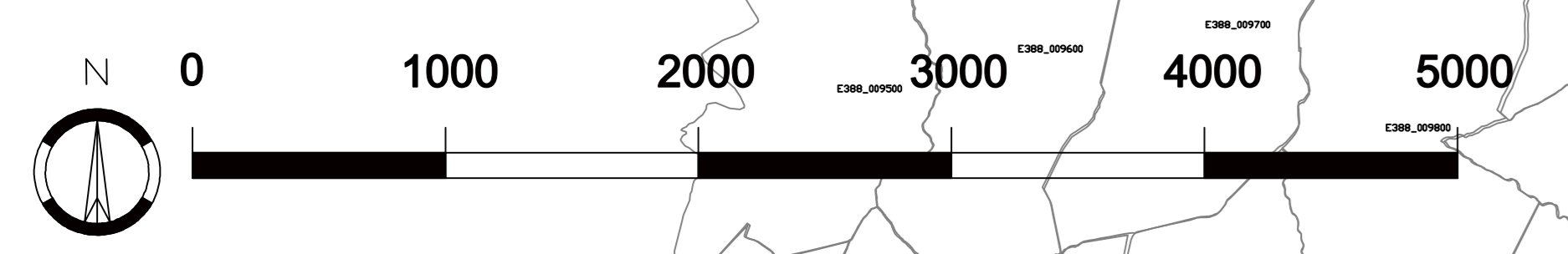
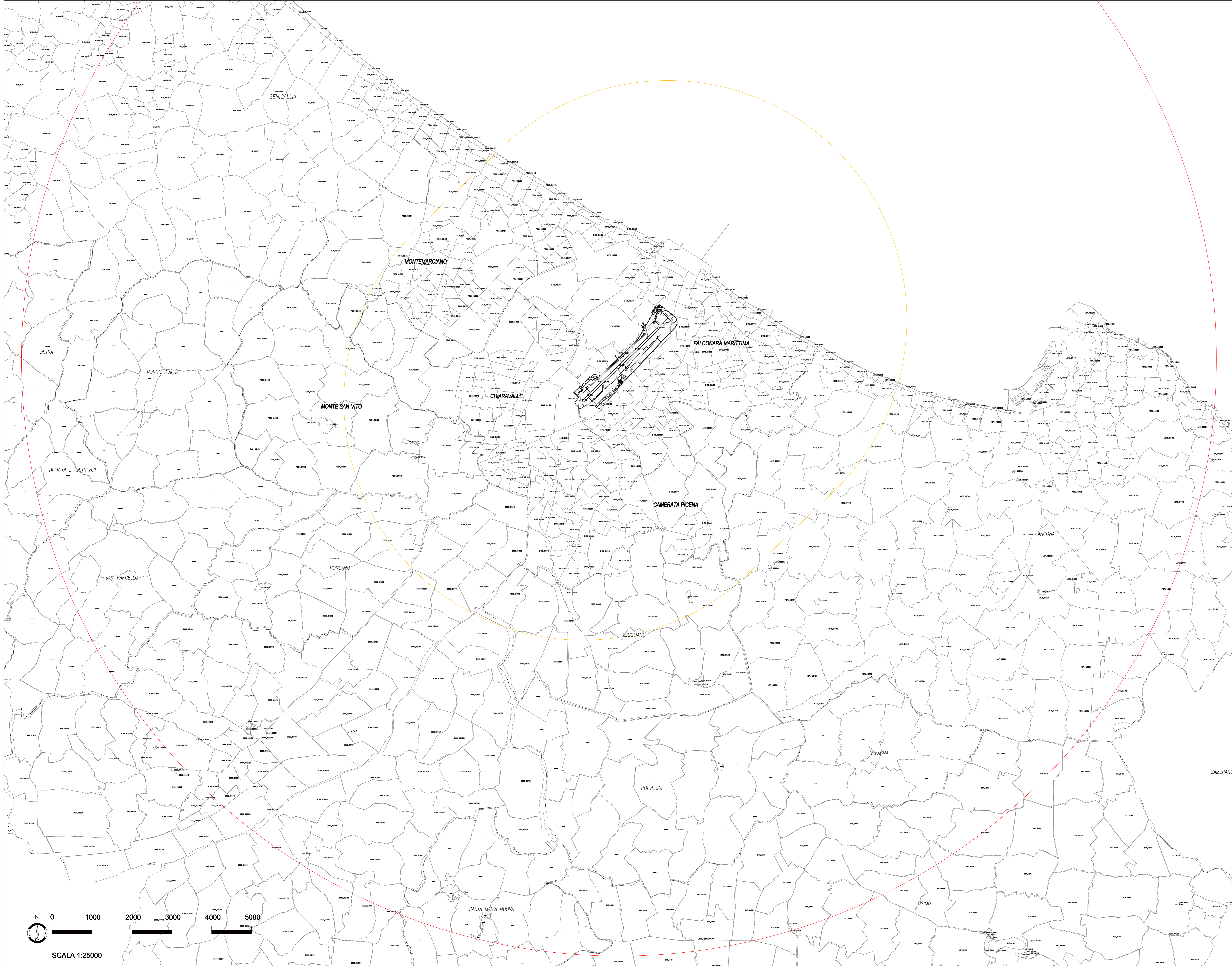
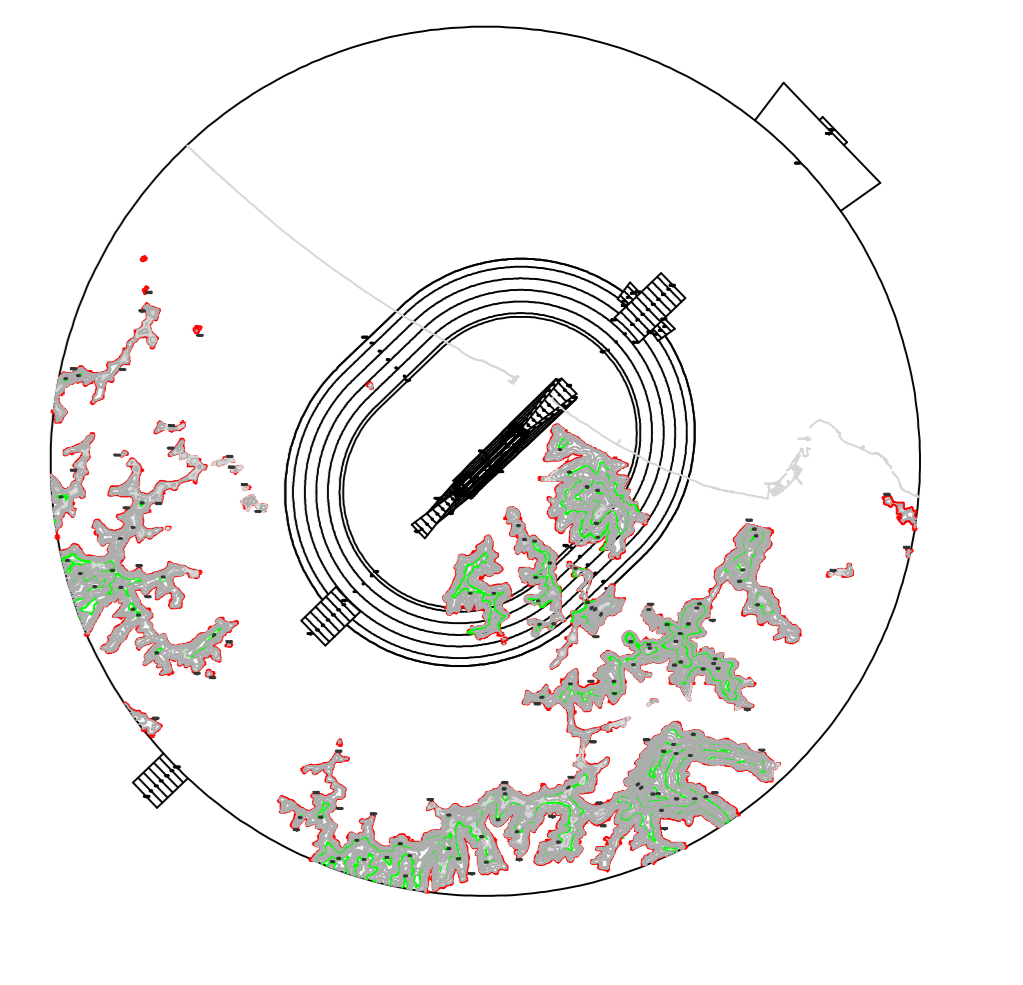
Data dell'elaborazione 10/09/2015  
Scala di rappresentazione 1:25000

**DATI TECNICI**  
 NOME: ANCONA/Falconara  
 SIGLA ICAO: LIPY  
 SIGLA IATA: AN  
 CLASSIFICAZIONE ICAO: Cat 4D  
 CATEGORIA ANTINCENDIO: VIII ICAO  
 PISTA: 04-22  
 RWY 22 dotata di E.L.S/DME Cat. I  
 VOR-DME  
 Radiogonometro VHF  
 Aiuti visivi luminosi:  
 RWY 22 settore di avvicinamento in Cat. I  
 PAPI per RWY 22, IOP  
 Faro di Aerodromo  
 Impianto luci pista RWY 22 in Cat. I

- LEGENDA**
- Limiti Comunali (Colore n. 7)
  - Confine Aeroportuale (Colore n. 7)
  - "Discochine" (\*) (Colore n. 1)
  - Altre fonti attrattive di fauna selvatica nell'intorno aeroportuale quali (\*\*):
    - Impianti discariche acque reflue, laghetti e bacini d'acqua artificiali, canali artificiali, produttori di acquedotti, aree naturali protette
    - Piantumazioni, coltivazioni agricole e vegetazione estesa
    - Industrie manifatturiere
    - Allevamenti di bestiame
  - Manifatti con finiture esterne riflettenti e campi fotovoltaici (\*) (Colore n. 4)
  - Luci periferiche e fari
  - Cimiteri con emissioni di fumi
  - Antenne ed apparati radioelettrici irradianti (indipendentemente dalla loro altezza), che prevedendo l'emissione di onde elettromagnetiche possono creare interferenze con gli apparati di radionavigazione aerea

(\*) Per i manufatti di dimensioni superiori a 10 metri di altezza, che presentino superfici esterne riflettenti, o per i campi fotovoltaici di dimensioni superiori a 10 ettari, che presentino superfici esterne riflettenti, deve essere effettuato il censimento ENAC, con studio dei rischi di interferenza del fenomeno della riflessione delle onde elettromagnetiche con gli apparati di radionavigazione aerea, ai sensi dell'art. 10 del Regolamento ENAC n. 1 del 2009.

**INQUADRAMENTO ed AREE DI FORATURA OROGRAFICA**



SCALA 1:25000

**ENTE NAZIONALE PER L'AVIAZIONE CIVILE  
AEROPORTO INTERNAZIONALE  
DI ANCONA/FALCONARA  
"RAFFAELLO SANZIO"**

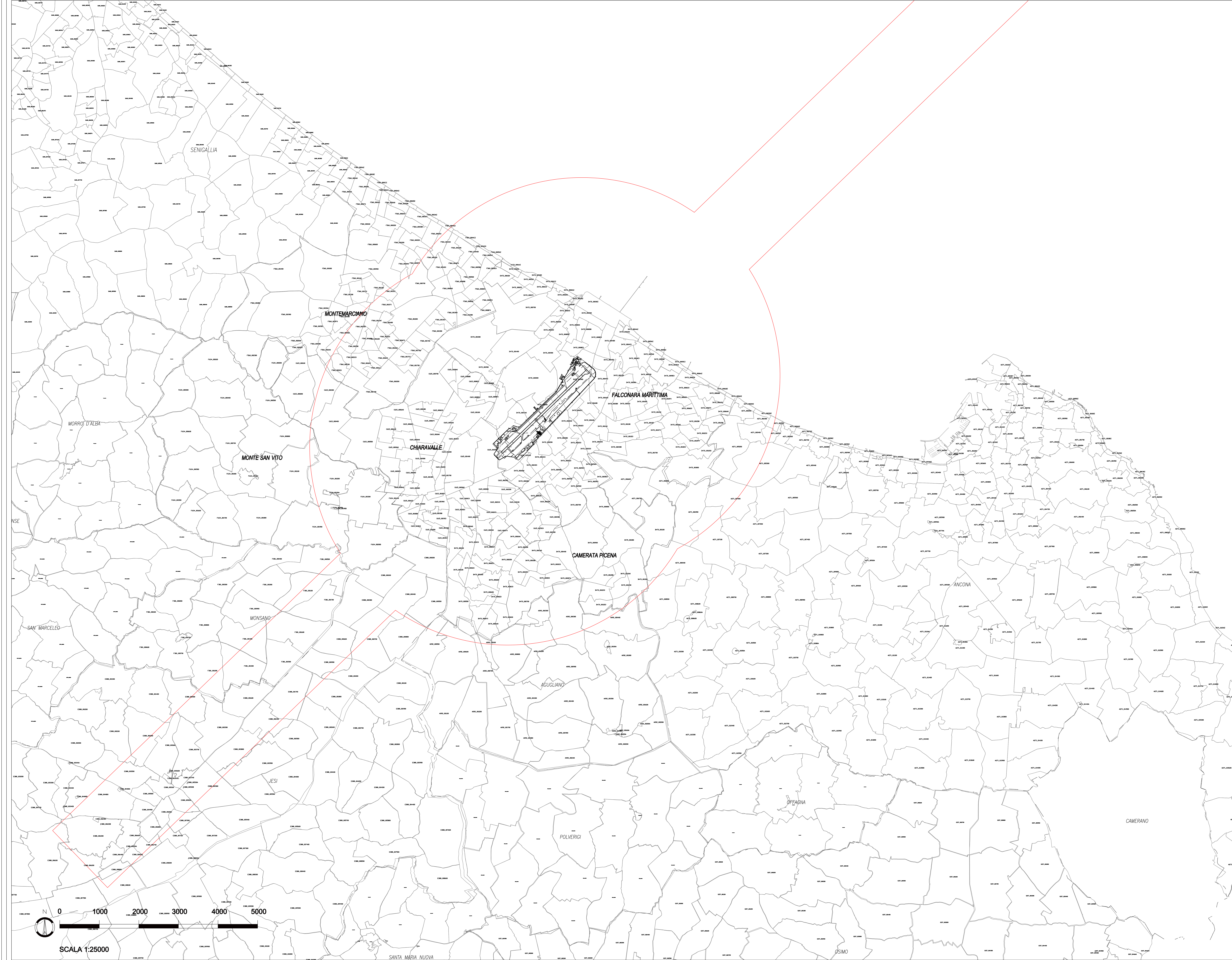
MAPPE DI VINCOLO  
LIMITAZIONI RELATIVE AGLI OSTACOLI ED AI  
PERICOLI PER LA NAVIGAZIONE AEREA  
(D.Lgs 151 del 15 marzo 2006 -  
art.707 commi 1,2,3,4 del Codice della Navigazione)

TAVOLA	DESCRIZIONE
PC01_A_01	PLANIMETRIA CATASTALE CON INDICAZIONE AREE SOGGETTE A RIFLETTIMI
SCALA	DATA
1:25.000	SETT 2015

**Aerodroma**  
 aerodroma delle Marche  
 AERODROMICA spa  
 SOCIETA' DI GESTIONE AEROPORTUALE  
 Piazzale Sandro Sorlini  
 60015 Falconara Marittima  
 PH progettazione

Tecnico redattore:  
 Ing. G. Gagliardini  
 V. Marcella, 1  
 60128 Ancona

Approvazione Enac: .....  
 Timbro: .....  
 prot. ....



**AEROPORTO DI ANCONA/Falconara**  
 COORDINATE ARP: 43° 37' 07M 013° 21' 37E  
 ELEVAZIONE s.l.m.: 508 / 15,24m

**Codice Alfanumerico - LIPY**  
 Quote assolute soglie e fine pista:

QUOTE ASSOLUTE (M)	
TESTATA	04 22
FINE	8,80 15,09
SOGLIA	14,39 8,80

**DISTANZE DICHIARATE**

Soglia (m)	100'		500'		1000'	
	100'	500'	100'	500'	100'	500'
04	2065	2065	2065	2065	2065	2065
22	2065	2065	2065	2065	2065	2065

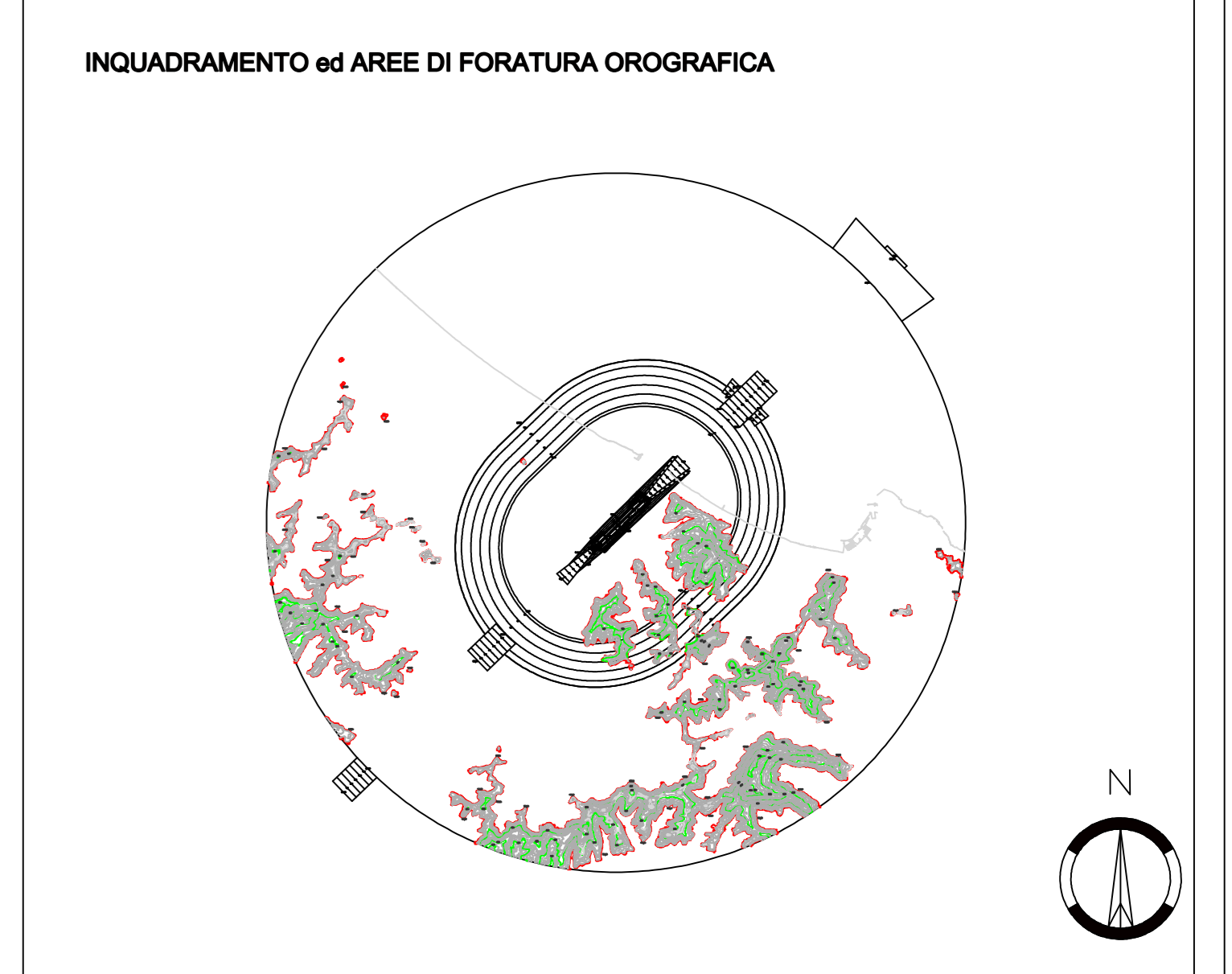
Data dell'elaborazione 10/09/2015  
 Scala di rappresentazione 1:25000

**DATI TECNICI**  
 NOME: ANCONA/Falconara  
 SIGLA ICAO: LIPY  
 SIGLA IATA: ACI  
 CLASSIFICAZIONE ICAO: Cat 4D  
 CATEGORIA ANTINCENDIO: VIII ICAO  
 PISTA: 04-22

RWY 22 dotata di ILS/DME Cat. I  
 VOR-DME  
 Radiogonometro VHF  
 Aiuti visivi luminosi:  
 RWY 22 settore di avvicinamento in Cat. I  
 PAPI per RWY 22, IOP

Faro di Aerodromo  
 Impianto luci pista RWY 22 in Cat. I

**LEGENDA**  
 - - - - - Limiti Comunali (Colore n. 7)  
 - - - - - Confine Aeroportuale (Colore n. 7)  
 - - - - - Sorgenti Laser e Proiettori ad alta intensità (utilizzati nei giochi di luce per intrattenimento), per la valutazione di accettabilità di luci fornite si dovrà far riferimento ai requisiti indicati dal Regolamento per la costruzione e l'uso degli aeroporti Cap. 6 par. 1.3



**ENTE NAZIONALE PER L'AVIAZIONE CIVILE**  
**AEROPORTO INTERNAZIONALE DI ANCONA/FALCONARA "RAFFAELLO SANZIO"**

**MAPPE DI VINCOLO**  
 LIMITAZIONI RELATIVE AGLI OSTACOLI ED AI PERICOLI PER LA NAVIGAZIONE AEREA  
 (D.Lgs 151 del 15 marzo 2006 - art.707 commi 1,2,3,4 del Codice della Navigazione)

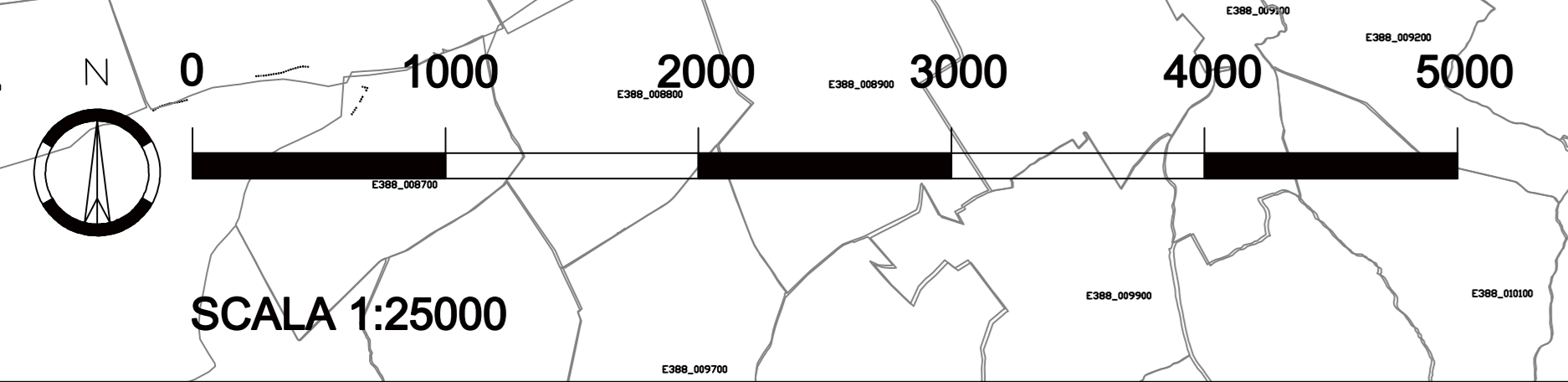
**ENAC**

TAVOLA: PC01\_B\_01  
 DESCRIZIONE: PLANIMETRIA CATASTALE CON L'INDICAZIONE DELLE AREE SOGGETTE A RESTRIZIONI PER L'INSTALLAZIONE DI LASER E LUCI AD ALTA INTENSITA'  
 DATA: SETT 2015

**aerodrica**  
 aerodroma spa  
 SOCIETA' DI GESTIONE AEROPORTUALE  
 Piazzale Sandro Sordani  
 60015 Falconara Marittima  
 PH progettazione

Tecnico redattore:  
 Ing. G. Gagliardini  
 V. Marcella, 1  
 60128 Ancona

Approvazione Enac: .....  
 Timbro: .....  
 prot. ....



**AEROPORTO DI ANCONA/Falconara**

COORDINATE ARP: 43° 37' 07M 013° 21' 37E  
ELEVAZIONE s.l.m.m.: 508 / 15,24m

**Codice Alfanumerico - LIPY**  
Quote assolute soglie e fine pista:

	QUOTE ASSOLUTE (M)	
TESTATA	04	22
FINE	8,80	15,09
SOGLIA	14,39	8,80

DISTANZE DICHIARATE	DECLARATED DISTANCES			
	100A	100B	100C	100D
Superamento	2	3	4	5
Infra	2	3	4	5
22	2965	2995	2965	2768
22	2965	3025	2965	2810

Data dell'elaborazione 10/09/2015  
Scala di rappresentazione 1:25000

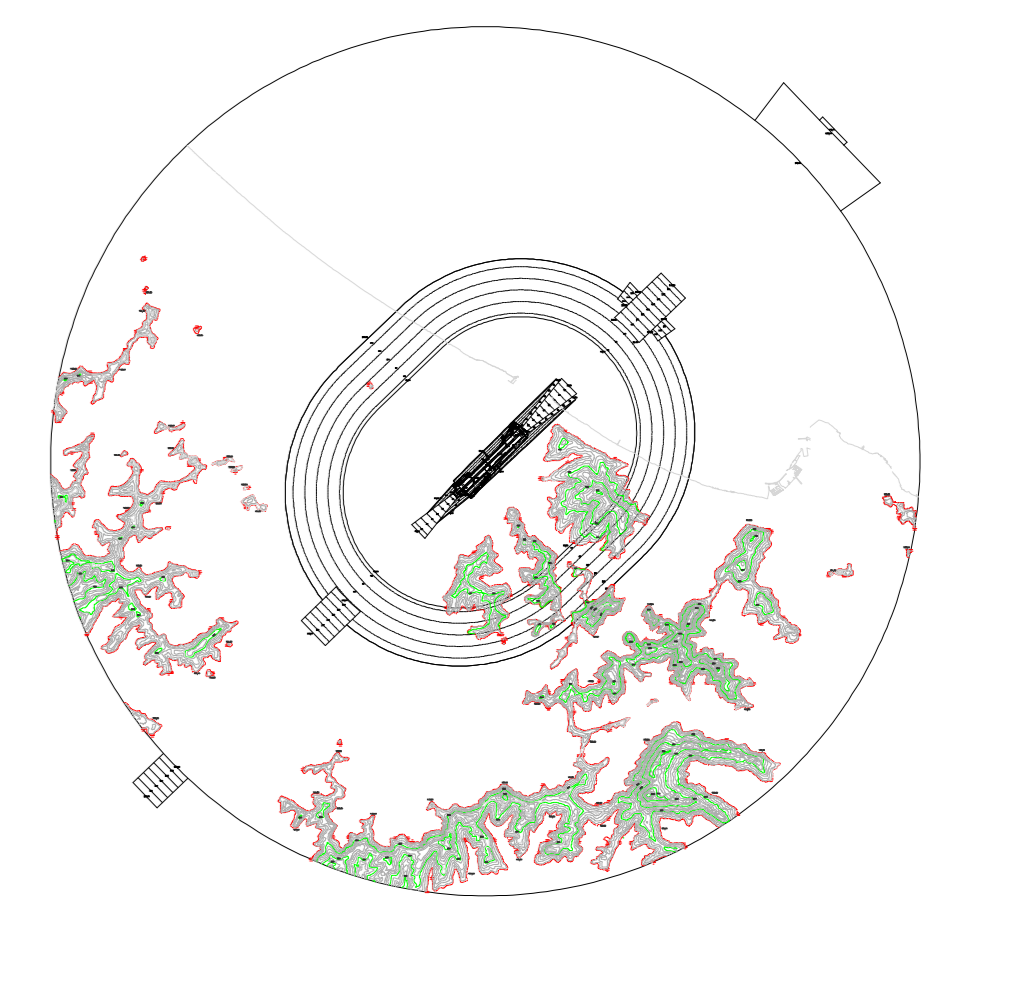


**DATI TECNICI**  
NOME: ANCONA/Falconara  
SIGLA ICAO: LIPY  
SIGLA IATA: AN  
CLASSIFICAZIONE ICAO: Cat 4D  
CATEGORIA ANTINCENDIO: VIII ICAO  
PISTA: 04-22

RWY 22 dotata di ILS/DME Cat. I  
VOR/DME  
Radiogonometro VHF  
Aidi visivi luminosi  
RWY 22 sentiero di avvicinamento in Cat. I  
PAPI per RWY 22, IOP  
Faro di Aerodromo  
Impianto luci pista RWY 22 in Cat. I

- LEGENDA**
- Limiti Comunali (Colore n. 7)
  - Confine Aeroportuale (Colore n. 7)
  - Impianti Eolici: Area in cui è incompatibile assoluta una specifica autorizzazione ENAC

**INQUADRAMENTO ed AREE DI FORATURA OROGRAFICA**



**ENTE NAZIONALE PER L'AVIAZIONE CIVILE**

**AEROPORTO INTERNAZIONALE DI ANCONA/FALCONARA "RAFFAELLO SANZIO"**

**MAPPE DI VINCOLO**  
LIMITAZIONI RELATIVE AGLI OSTACOLI ED AI PERICOLI PER LA NAVIGAZIONE AEREA  
(D.Lgs 151 del 15 marzo 2006 - art.707 commi 1,2,3,4 del Codice della Navigazione)

TAVOLA	DESCRIZIONE
PC01_C_01	PLANIMETRIA CATASTALE CON INDICAZIONE DELLE AREE SOGGETTE A RESTRIZIONI PER L'INSTALLAZIONE DI IMPIANTI EOLICI
SCALA	DATA
1:25.000	SETT 2015

<p><b>AERODROMA spa</b> SOCIETA' DI GESTIONE AEROPORTUALE Piazzale Sandro Soriani 60015 Falconara Marittima</p>	<p>Tecnico redattore: Ing. G. Gagliardini V. Marconi, 1 60128 Ancona</p>

Approvazione Enac: ..... Timbro: .....  
prot. ....

