



**COMUNE DI CHIARAVALLE**  
Provincia di Ancona  
Area Gestione del Territorio

**Il Sindaco**  
*Avv. Damiano Costantini*

**Il Segretario Generale**  
*Dott. Gianluca Mezzanti*

**Il Responsabile del V Settore**  
*Ing. Giorgia Vitaloni*

## **PIANO DI RISCHIO AEROPORTUALE** *Testata 4*

elaborato: **E03**  
**INDIVIDUAZIONE DELLE  
CRITICITA'**  
**Scala 1:10.000**

**Progettisti**  
*Arch. Maria Alessandra Marincioni*  
*Arch. Manuela Vecchiotti*

**Responsabile del Procedimento**  
*Ing. Giorgia Vitaloni*

**Maggio 2017**

**Adeguamento al parere ENAC**  
**Settembre 2017**










# PIANO DI RISCHIO AEROPORTUALE TAV. E03





(Pista di volo - codice 4D elevabile a 4E)

Indicazione elementi di criticità in relazione alle zone di tutela individuate ai sensi del "Regolamento per la costruzione e l'esercizio degli Aeroporti" e del "Codice della Navigazione Aerea"

Scala 1:10.000

## PIANO DI RISCHIO AEROPORTUALE Analisi delle criticità

-  ZONA A
-  ZONA B
-  ZONA C
-  ZONA C1
-  ZONA C2
-  ZONA D1
-  ZONA D2

-  EDIFICI SENSIBILI ESISTENTI
-  SERVIZI E LUOGHI D'AGGREGAZIONE
-  INFRASTRUTTURE
-  CONFINE COMUNALE

