



COMUNE DI CHIARAVALLE
Provincia di Ancona
Area Gestione del Territorio

Il Sindaco
Avv. Damiano Costantini

Il Segretario Generale
Dott. Gianluca Mazzanti

Il Responsabile del V Settore
Ing. Giorgia Vitaloni

PIANO DI RISCHIO AEROPORTUALE *Testata 4*

elaborato: **E02**
**INDIVIDUAZIONE DELLE ZONE
DI TUTELA**
Scala 1:15.000

Progettisti
Arch. Maria Alessandra Marincioni
Arch. Manuela Vecchiotti

Responsabile del Procedimento
Ing. Giorgia Vitaloni

Maggio 2017

Adeguamento al parere ENAC
Settembre 2017











PIANO DI RISCHIO AEROPORTUALE TAV. E02

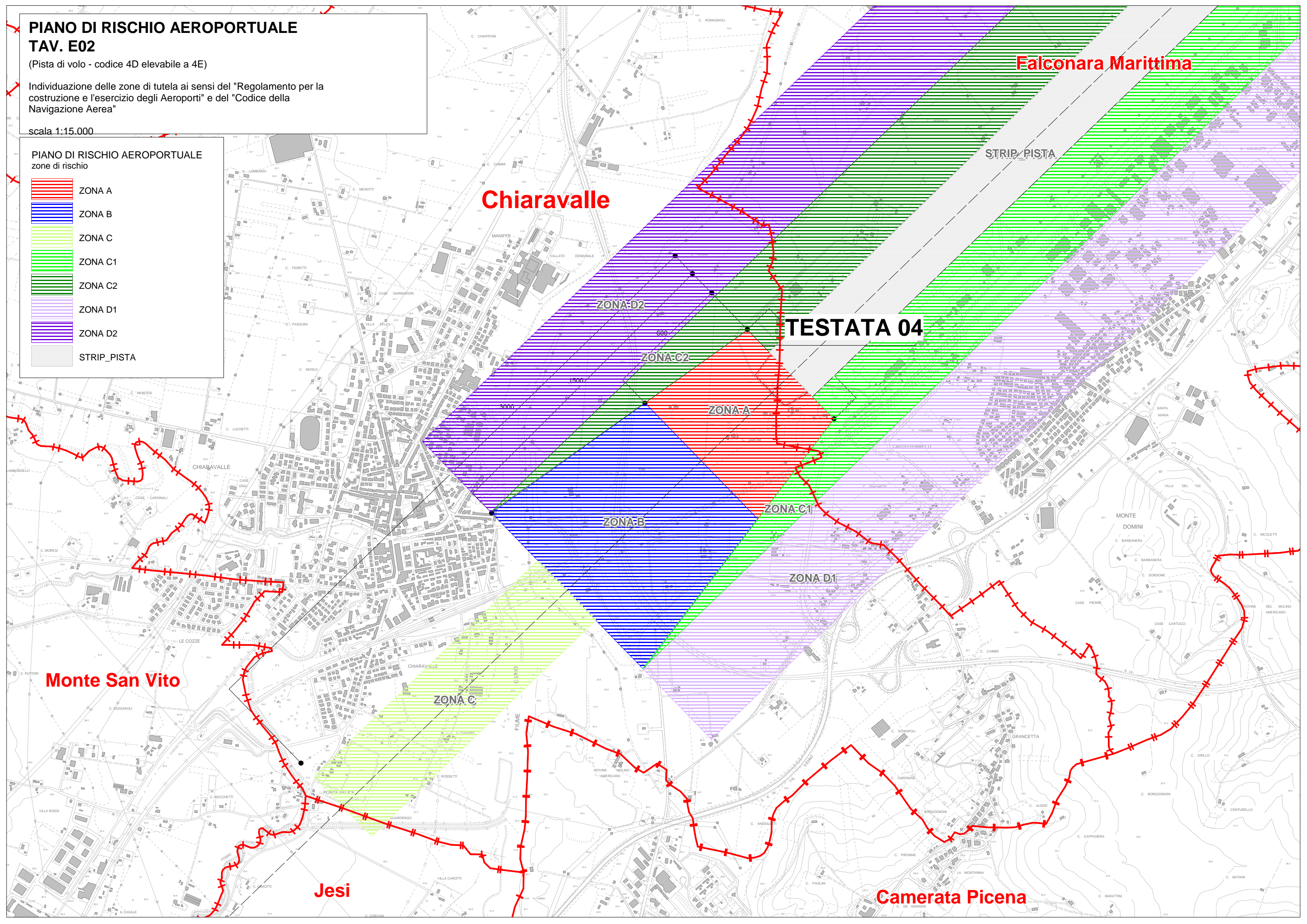
(Pista di volo - codice 4D elevabile a 4E)

Individuazione delle zone di tutela ai sensi del "Regolamento per la costruzione e l'esercizio degli Aeroporti" e del "Codice della Navigazione Aerea"

scala 1:15.000

PIANO DI RISCHIO AEROPORTUALE zone di rischio

-  ZONA A
-  ZONA B
-  ZONA C
-  ZONA C1
-  ZONA C2
-  ZONA D1
-  ZONA D2
-  STRIP_PISTA



Chiaravalle

Falconara Marittima

TESTATA 04

Monte San Vito

Jesi

Camerata Picena

ZONA-D2

ZONA-C2

ZONA-A

ZONA-B

ZONA-C1

ZONA D1

ZONA C

STRIP_PISTA