

PROVINCIA DI ANCONA
COMUNE DI CHIARAVALLE
AREA GESTIONE DEL TERRITORIO



Aeroporto di Ancona - Falconara Marittima "Raffaello Sanzio"

MAPPE DI VINCOLO

LIMITAZIONI RELATIVE AGLI OSTACOLI ED AI PERICOLI PER LA NAVIGAZIONE AEREA

D.LGS N. 151 DEL 15 MARZO 2006 CODICE DELLA NAVIGAZIONE ART. 707 COMMA 1



MAPPE DI VINCOLO

BASE_AEROFOTOGRAMMETRICO







TAV. **1**
SCALA 1:10.000

Il Sindaco
Avv. Damiano Costantini

Segretario Generale
Dott. Gianluca Mazzanti

Il Responsabile Area Gestione del Territorio
Ing. Giorgia Vitaloni

Il Progettista
Arch. Manuela Vecchietti

-  QUADRANTI CHIARAVALLE
-  IMMOBILI_quota gronda_max
-  AREE_INVILUPPO
-  SUPERFICIE FORATURA
-  AEROFOTOGRAMMETRICO
- 





MAPPE DI VINCOLO

BASE_AEROFOTOGRAMMETRICO

TAV. 1
SCALA 1:10.000

- QUADRANTI CHIARAVALLE
- IMMOBILI quota gronda_max
- AREE INVILUPPO
- SUPERFICIE FORATURA
- AEROFOTOGRAMMETRICO

Il Sindaco
Avv. Damiano Costantini
Segretario Generale
Dott. Gianluca Mazzanti

Il Responsabile Area Gestione del Territorio
Ing. Giorgia Vitaloni

Il Progettista
Arch. Manuela Vecchietti

DATA: OTTOBRE 2017

